Ko 6/VI-2
св. s.n. 5491281
X-65
79

Предувѣдомленіе.

Вологодское намѣстничество раздѣляется на двѣ области на Вологодскую и Великоустюгскую въ первой пять округъ а имянно: Вологодская, Тотемская, Вельская, Грязовецкая, и Кадниковская, во второй семь округъ, Великоустюгская Сольвычегодская, Лальская, Яренская, Никольская, Краснобо[р]ская, и Устьсысольская. Каждому городу приложены, всѣ Атласъ вновь прожектированные и Всевысочайше Конфирмованные планы генеральная двумъ областямъ, и каждой округѣ карты.

68624

Примѣчаніе: на картахъ и планахъ города, разныя селенія и прочія мѣста а во описаніяхъ число земель и другихъ угодей означены по измѣренію, о количествѣ мужеска полу душъ показано съ поданныхъ въ 4й ревизіи сказокъ.

Центральное статистическое управление
БИБЛИОТЕКА
Инв. № 82790
Союза С.С.Р.

4 4 1938

св. S. N 5491281

Государственная
библиотека
СССР
им. В. И. Ленина

8575-84.

Описанїе городовъ иуѣздовъ ВОЛОГОДСКАГО НАМѢСТНИЧЕСТВА съчисломъ мужеска полу душъ и съпоказанїемъ всѣхъ селенїевъ и дачь исъколько какого качества земель.

Городъ Вологда

Положенїе имѣетъ пообѣ стороны рѣки Вологды рѣчки Золотухи и ручьевъ кайсарова, золотаревскаго, леонтьевскаго, ишести безымянныхъ и пообѣ стороны рѣчки Содимы.

Вокругъ онаго незаселенной сенокосной илесной выгонной земли 1380. десятинъ 841 саженъ заселенной дворами ивновь попрожекту городовою чертою объемлется 896 десятинъ. 1985. саженъ итого 2277, десятинъ 426. саженъ да въ принадлежащемъ ксему городу уѣздѣ разнаго вѣдомства ивладелческихъ: слободъ 2, селъ 28. погостовъ 58 селецъ 222, деревень 1090 въ которыхъ селенияхъ игородѣ мужеска полу считается поподаннымъ къ четвертой ревизїи спискамъ 31927 авъ наличности вовремя межеванїя оказалось 32265 душъ пустошей ипожень, 3128, всего вообмежеванїи дачь, 3322. привсѣхъ же селенїяхъ ипустошахъ пашенной земли 93794, десятины 1763 сажени сеннаго покосу 33304 десятины 2030½ саженъ подъусадбою 2761, десятина 356 саженъ лесу строеваго 85, десятинъ 1348½ саженъ дровянаго 201893, десятины 1809½ саженъ неудобныхъ мѣстъ 13709 десятинъ 1403 саженъ итого 345549 десятинъ 1515, саженъ авсего съградской заселенной ивыгонной землями 347826, десятинъ 1941 саженъ сверхъ сего въ городѣ иуѣздѣ монастырей мужескихъ 5 женской 1 пустынь. 3, церквей каменныхъ 90 деревянныхъ 62 заводовъ кожевенныхъ 13, свечныхъ 9 солодовенныхъ 15 прядилныхъ 10 кирпичныхъ 10 фабрикъ шелковая 1 бумажная 1 мелницъ водяныхъ 7, ветряныхъ 46.

Порѣкамъ Вологдѣ Сухонѣ внизъ судовой ходъ барками въ весеннее время изъ сего города до Архангелогородскаго порта съ кладжею пенькою, юфтяными разныхъ сортовъ кожами, дехтемъ съсеменемъ льнянымъ щетиною, салными свечами ипротчими разными товарами грузомъ отъ 10. до 15 тысячь пудовъ; А сверхъ отъупомянутаго порта осенью каюками съразными покупающими утого порта поморскими товарами аравно изъ устьсысолскихъ железодѣлаемыхъ заводовъ съ железомъ аизъ Яренскаго Сереговскаго усолья съ солью.

Городъ Грязовицъ.

Положенїе имѣетъ наровномъ мѣстѣ пообѣ стороны речки ржавца

Вокругъ онаго незаселенной пашенной сенокосной илесной выгонной земли 1996 десятинъ 528, саженъ заселенной и вновь попрожекту городовою чертою объемлется 74 десятины 1765 саженъ да въ принадлѣжащемъ ксему городу уѣздѣ разнаго вѣдомства и владелческихъ слободъ 1, селъ 31, погостовъ 65 селецъ 217 деревень 933, въ которыхъ селенияхъ и городѣ мужеска полу считается поподаннымъ къчетвертой ревизїи спискамъ 29489. авъ наличности во время межеванія оказалось 30095 душъ пустошей 1735 всего вообмежеванїи дачь 2282 привсехъ селенияхъ и пустошахъ пашенной земли 113722 десятины 1991 саженъ сеннаго покосу 33130 десятинъ 526 саженъ лесу строеваго 478 десятинъ 942 сажени строеваго и дровянаго 307387 десятинъ 246 саженъ дровянаго 185002 десятины 495 саженъ подъусадбою 3187 десятинъ 1622 саженъ неудобныхъ мѣстъ 28471 десятина 1752 сажени итого 671330 десятинъ 374 сажени авсего съградской заселенной и незаселенной землями 673451 десятина 267½ сажени. Сверхъ сего въ уѣздѣ манастырей мужескихъ 3 въ Городѣ иуѣздѣ въ селенияхъ церквей каменныхъ 35 деревянныхъ 104 мелницъ 27 водяныхъ а ветряныхъ 10,

Городъ Кадниковъ.

Положенїе имѣетъ полевую сторону речки Содемы.

Вокругъ онаго незаселенной пашенной сенокосной илесной выгонной земли 820 десятинъ 772 сажени заселенной ивновь попрожекту городовою чертою объемлется 65 десятинъ 300 саженъ итого 885 десятинъ 1572 сажени да въ принадлѣжащемъ ксему городу и уѣздѣ разнаго вѣдомства и владѣлческихъ слобода 1 селъ, 17, погостовъ 49 селецъ 51 деревень 1377 въ которыхъ селенїяхъ игородѣ мужеска полу считается поподаннымъ къчетвертой ревизїи спискамъ 33488 а въ наличности вовремя межеванія оказалось 34347 душъ пустошей 4139 всего — въселенїяхъ и пустошахъ пашенной земли 99429 десятинъ 2161 саженъ сеннаго покосу 44192 десятины 2242 сажени лесу строеваго 397237 десятинъ 1086 саженъ дровянаго 367722 десятины 1059 саженъ подъ усадбою 2569½ десятины 1571 саженъ

неудобныхъ мѣстъ 68284 десятины 1601 сажень итого 979431 десятинъ 120 саженъ авсего съ градской заселенной и незаселенной землями 980322 десятины 1692 сажени. Сверхъ сего въ городѣ и уѣздѣ въ селенияхъ церквей каменныхъ 23 деревяныхъ 97 заводовъ винной 1 стекляной 1 мелницъ водяныхъ 113 ветряныхъ 25 въ уѣздѣ монастырей 4 пустынь 2.

Городъ Вельскъ

Положение имѣетъ поправую сторону реки Вели полевую ручья Чуголица и по обѣ стороны ручья — паздринца

Вокругъ онаго незаселенной пашенной сенокосной и лесной выгонной земли 234 десятины 2250 саженъ заселенной и вновь попрожекту городовою чертою объемлется 140 десятинъ 100 саженъ итого 425 десятинъ 250 саженъ да въ принадлѣжащемъ къ сему городу уѣздѣ разнаго вѣдомства и владелческихъ посадъ 1 селъ 10 погостовъ 64 селецъ 3 деревень 1290 въ которыхъ селенияхъ и городѣ а равно и въ посадѣ мужеска полу считается поподаннымъ къ четвертой ревизии скаскамъ 23975 а въ наличности во время межевания оказалось 29416 душъ пустошей 1808 всего вообмежевании дачь 1432 при всѣхъ же селенияхъ и пустошахъ пашенной земли 71810 десятинъ 1463 саженъ сенного покосу 30373 десятинъ 2130½ саженъ лесу = строеваго 1698404 десятины 2063 саженъ дровянаго 248931 десятина 1683 сажени подъ усадьбою 2057, десятинъ 1115 саженъ неудобныхъ мѣстъ 62836 десятинъ 306 саженъ итого 2114519 десятинъ 1620½ саженъ а всего съ градской заселенной и выгонной землями 2114944 десятины 1370 саженъ. Сверхъ сего въ городѣ и уѣздѣ въ селенияхъ церквей каменныхъ 3 деревянныхъ 133 заводовъ железодѣлаемой 1 свечныхъ 2 скипидарныхъ 2 фабрика бумажная; 1, мельницъ пилная 1 водяныхъ 171.

Городъ Тотьма

Положение имѣетъ на левой сторонѣ реки Сухоны рѣчки Песьи деньги овраговъ безымянныхъ и на правой Ручья Дмитревскаго

Вокругъ онаго незаселенной выгонной земли, 162, десятины 1335 саженъ заселенной и вновь попрожекту городовою чертою объемлется 140 десятинъ 538 саженъ итого 305 десятинъ 23 сажени да въ принадлѣжащихъ къ сему городу въ градскихъ земляхъ и уѣздѣ разнаго вѣдомства и владелческихъ селъ 24 погостовъ 43 селецъ 3 деревень 619 въ которыхъ селенияхъ и городѣ мужеска полу считается поподаннымъ къ четвертой ревизии скаскамъ 13771 а въ наличности во время межевания оказалось 19184 души пустошей 803 всего вообмежевания дачь 678 при всехъ же селенияхъ и пустошахъ пашенной земли 67872 десятины 1053 сажени сенного покосу 29156 десятинъ 1008 саженъ лесу строеваго и дровянаго 1239133 десятины 1458 саженъ дровянаго 153891 десятина 2115 саженъ подъ усадбою 1633 десятины 1065 саженъ неудобныхъ мѣстъ 151559 десятинъ 200 саженъ итого 1643246 десятинъ 2099 саженъ а всего съ градской заселенной и незаселенной землями 1643551 десятина 2122 сажени сверхъ сего въ городѣ и уѣздѣ въ селенияхъ монастырь мужеской 1, церквей каменныхъ 28 деревянныхъ 64 заводовъ соляныхъ 3 мелницъ водяныхъ 68 ветряныхъ 45.

Городъ Великий Устюгъ

Положение имѣетъ полевую сторону реки сухоны пруда заострожнаго и вытекающихъ изъ онаго двухъ протоковъ и ручья крыночнаго да побе(ре)гамъ ручьевъ помянутаго крыночнаго на правой сторонѣ а безымяннаго и лощины водомоиной на левой сторонѣ.

Вокругъ онаго незаселенной пашенной сенокосной и лесной выгонной земли ,961, десятина 526 саженъ заселенной и вновь попрожекту градскою чертою объемлется ,353, десятины ,2320 саженъ итого ,д315, десятинъ 446 саженъ да въ состоящихъ внутри градской земли незаселенной выгонной и въ градскихъ земляхъ при селенияхъ и пустошахъ пашенной земли ,63, десятины ,2172, сажени сенного покосу ,4, десятины ,918, саженъ лесу строеваго ,л, десятина ,960, саженъ подъ усадбою ,6, десятинъ д945 саженъ неудобныхъ мѣстъ ,к, десятинъ ,1881, саженъ итого ,94, десятины 676 саженъ всего съ градской заселенной и незаселенной землями ,д409, десятинъ ,1122, саженъ. Въ принадлежащемъ же къ сему городу въ градскихъ земляхъ и уѣздѣ разнаго вѣдомства и владелческихъ слободъ ,4, селъ 58, селецъ 4, деревень ,1226, въ которыхъ селенияхъ и городѣ мужеска — полу считается по поданной къ четвертой ревизии скаскамъ 24105, а въ наличности во время

межеванія оказалось 24561 душа пустошей 1389 всего во обмежеваніи дачь 1138 при всѣхъ же селеніяхъ и пустошахъ въ уѣздѣ пашенной земли 56442 десятины 476 саженъ сеннаго покосу 24185 десятинъ 2388½ саженъ лесу строеваго и дровянаго 1246291 десятины 2191 сажень дровянаго и понемъ сенокосу 87065 десятинъ 1145 саженъ подъ усадьбою 1206 десятинъ 517 саженъ не удобныхъ мѣстъ 28535 десятинъ 1317 саженъ итого 1443727 десятинъ 785 саженъ а всего съ градской заселенной незаселенной выгонной землями и состоящими въ градскихъ землях дачами 1445136 десятинъ 1907 саженъ сверхъ сего въ городѣ и уѣздѣ монастырей мужескихъ 3 женской 1 церквей каменныхъ 66 деревянныхъ 49 заводовъ соляной 1 солодовенныхъ 3 кожевенныхъ 14 салотопенныхъ 4 мыловарныхъ 12 кирпичныхъ 12 мельницъ пильная 1 водяныхъ 51.

По рѣкамъ Сухонѣ и Двинѣ весною судовой ходъ внизъ барками изъ городовъ губернскаго Вологды Тотьмы и изъ сего Устюга до Архангельскаго порта съ хлѣбомъ говяжьимъ топленымъ саломъ холстомъ юфтяными разныхъ сортовъ кожами свиною щетиною рогожами грузомъ отъ 10 до 15 тысячь пудовъ и гонка лесу плотами изъ Устьсысольскихъ железныхъ заводовъ съ железомъ а изъ Яренскаго Сереговскаго усолья съ солью а въ верхъ отъ показаннаго порта каюками осенью съ разными покупающими у того порта поморскими товарами грузомъ отъ 3 до 5 тысячь пудовъ пристанимъ при семъ городѣ и уѣздѣ нѣтъ.

Городъ Никольскъ.

Положеніе имѣетъ по правую сторону рѣки Юга и по обѣ стороны двухъ овраговъ безыменныхъ.

Вокругъ онаго незаселенной пашенной сенокосной и лесной выгонной земли 2484 десятины 361 сажень заселенной и вновь по проэкту градскою чертою объемлется 107 десятинъ 1325 саженъ итого 2591 десятина 1686 саженъ да въ состоящихъ внутри градской незаселенной выгонной земли дачь сеннаго покосу 5 десятинъ 100 саженъ лесу дровянаго 39 десятинъ 790 саженъ подъ усадьбою 1 десятина 100 саженъ неудобныхъ мѣстъ 4 десятины 400 саженъ итого 49 десятинъ 1390 саженъ всего съ градской заселенною и незаселенною землями 2641 десятина 676 саженъ въ градскихъ же землях и уѣздѣ разнаго вѣдомства и владѣлческихъ селъ 10 погостовъ 22 деревень 909 въ которыхъ селеніяхъ и городѣ мужеска полу считается по поданнымъ къ четвертой ревизіи скаскамъ 20454 а въ наличности во время межеванія оказалось 20649 душъ пустошей 115 всего во обмежеваніи дачь 216 при всѣхъ же селеніяхъ и пустошахъ въ уѣздѣ пашенной земли 83614 десятинъ 193 сажени сенныхъ покосовъ 24615 десятинъ 1210 саженъ лесу строеваго 1671409 десятинъ 1631 сажень дровянаго 35326 десятинъ 2395 саженъ подъ усадьбою 1533 десятины 700 саженъ неудобныхъ мѣстъ 86019 десятинъ 553 сажень итого 1902628 десятинъ 1278 саженъ а всего съ градской заселенной и незаселенной выгонной земли и состоящею внутри градской земли дачею 1905270 десятинъ 163 сажени сверхъ сего въ городѣ и уѣздѣ въ селеніяхъ церквей каменныхъ 3 деревянныхъ 51 мелницъ водяныхъ 34.

Противъ онаго города по левую сторону рѣки Юга пристань подназваніемъ Никольская по рекамъ Югу и Двинѣ судовой ходъ весною во время разлитія барками какъ отъ сего города а равно и отъ упомянутой пристани до Архангельскаго порта съ хлѣбомъ дехтемъ и гонка лесу корабелнаго плотами.

Городъ Сольвычегодскъ

Положеніе имѣетъ рѣки Вычегды на правой а речки Овенги на левой сторонахъ и по обѣ стороны речки Солоницы.

Вокругъ онаго незаселенной сенокосной и лесной выгонной земли 1043 десятины 99 саженъ заселенной и вновь по проэкту градскою чертою объемлется 124 десятины 1959 саженъ итого 1167 десятинъ 2058 саженъ да въ состоящихъ внутри градской земли селидебной и выгонной при селеніяхъ и пустошахъ пашенной земли 50 десятинъ 1496 саженъ* всего съ заселенной и выгонной землями 1237 десятинъ 1227 саженъ въ принадлѣжащемъ же къ сему городу градскихъ землях и уѣздѣ разнаго вѣдомства и владѣлческихъ селъ 3 погостовъ 20 деревень 700 въ которыхъ селеніяхъ и городѣ мужеска полу считается по поданнымъ къ четвертой ревизіи скаскамъ 9593 а въ наличности во время межеванія оказались 10567 душъ пустошей 589 всего во обмежеваніи дачь 721 при всѣхъ селеніяхъ и пустошахъ въ уѣздѣ пашенной земли 25650 десятинъ 240 саженъ сеннаго покосу 25257 десятинъ 627 квадратныхъ саженъ лесу строеваго 703537 десятинъ 2352 сажени дровянаго 74238 десятинъ 562 сажени подъ усадьбою 685 десятинъ 236 саженъ неудобныхъ мѣстъ 24510 десятинъ 1241 сажень итого 853879 десятинъ 458 саженъ всего съ градской заселенной и выгонной земля-

*подъ усадьбою 5 дес: 462 саж; неудобности 13 десятинъ 2011 саж, итого 69 дес: 1569 саж:

и состоящими въ градскихъ земляхъ дачами, 855116, десятинъ 1685 саженъ сверхъ сего въ городѣ и уѣздѣ въ селенияхъ монастырей мужескихъ, 2. церквей каменныхъ, 9. деревянныхъ, 42. заводовъ соляной безъ дѣйствия, 1. солодовенной, 1. салотопенныхъ, 4. кожевенныхъ, 2. кирпичныхъ, 1. мелницъ пильная, 1. водяныхъ, 21.

По рѣкамъ Вычегдѣ и Двинѣ судовой ходъ барками изъ сего города съ хлѣбомъ топленымъ саломъ и юфтью а изъ Устьсысольскихъ желѣзныхъ заводовъ съ желѣзомъ до Архангелогородскаго порта изъ Яренскагожъ Сереговскаго усолья помянутою рѣкою Вычегдою до впадения оной въ рѣку Двину и въ верхъ ея такъ же рѣкъ Сухоны и Вологды до губернскаго города Вологды съ солью кромѣ города и въ уѣздѣ пристани нѣтъ.

Городъ Яльскъ

Положение имѣетъ на ровномъ мѣстѣ по правую сторону течения рѣки Ялы и при озерѣ безымянномъ по обѣ стороны рѣчки Бычихи ручья Югорскаго двухъ истоковъ и оврага безымянныхъ.

Вокругъ онаго незаселенной пашенной и лесной выгонной земли, 697, десятинъ, 2134, саженъ заселенной и вновь по прожекту градскою чертою обемлется, 145, десятинъ 920 саженъ итого 843, десятины, 654, сажени да въ состоящей внутри градской незаселенной выгонной земли дачи сеннаго покосу 3 десятины, 1776, саженъ всего съ градскою заселенною и незаселенною землями, 847, десятинъ 30 саженъ въ принадлежащемъ же къ сему городѣ и уѣздѣ разнаго вѣдомства и владѣлческихъ селъ, 10, погостовъ, 25, деревень, 946, въ которыхъ селенияхъ и городѣ мужеска полу считается по поданнымъ къ четвертой ревизии спискамъ, 19408, а въ наличности во время межевания оказалось, 19544, души пустошей 640 всего во обмежевании дачь 630 при всѣхъ же селенияхъ и пустошахъ въ уѣздѣ пашенной земли, 46317, десятинъ 853 сажени сеннаго покосу, 21365, десятинъ 238 саженъ лесу строеваго и дровянаго, 2429526, десятинъ, 2218, саженъ дровянаго, 228500, десятинъ, 2095, саженъ подъ усадбою 1454 десятины, 1438, саженъ неудобныхъ мѣстъ, 33564, десятины, 715, саженъ итого, 2760729, десятинъ 357 саженъ а всего съ градской заселенной и выгонной землями и состоящей внутри градской земли дачею, 2761576, десятинъ, 387, саженъ сверхъ сего въ городѣ и уѣздѣ въ селенияхъ церквей каменныхъ 12 деревянныхъ 39 заводовъ кирпичной 1. мелницъ пилная 1. водяныхъ 50.

По рѣкѣ Ялѣ за постройкою мелницы такъ же и за мелкостию воды судоваго ходу нѣтъ и впредь быть неможетъ а бываетъ въ полую воду гонка лесу плотами въ ономъ уѣздѣ при рѣкѣ Лузѣ учрежденная пристань при деревнѣ боку под названиемъ Кошулская по коей рѣкѣ Лузѣ до впадения рѣки Юга и внизъ оной до соединения рѣки Сухоны отъ коего соединения начало свое имѣетъ рѣка Двина такъ же и внизъ оною въ вешнюю полую воду судовой ходъ барками отъ помянутой пристани до Архангелогородскаго порта съ хлебомъ, виномъ, желѣзомъ, пенкою, юфтью, и гонка карабелнаго лѣсу плотами.

Городъ Красноборскъ

Положение имѣетъ на левомъ берегу рѣки Двины и рѣчки Неумежи на левойже сторонѣ.

Вокругъ онаго незаселенной и вновь назначенной земли 2082 десятины 766 саженъ заселенной и вновь по прожекту градскою чертою обемлется, 130, десятинъ 900 саженъ итого 2212 десятинъ 1666 саженъ да въ принадлежащемъ къ сему городу и уѣздѣ разнаго вѣдомства и владѣлческихъ селъ 7 погостовъ, 13, селецъ 4 деревень, 1287, въ которыхъ селенияхъ и городѣ мужеска полу считается по поданнымъ къ 4й ревизии спискамъ 22654 а въ наличности во время межевания оказалось 23615 душъ пустошей 1371 всего во обмежевании дачь 886 при всѣхъ селенияхъ и пустошахъ пашенной земли, 50990, десятинъ 1716 саженъ сеннаго покосу 50937 десятинъ 1747 саженъ лесу строеваго, 3487751, десятина 116 саженъ дровянаго 19578 десятинъ 2358 саженъ подъ усадьбою 1773 десятины 362 сажени неудобныхъ мѣстъ 52965 десятинъ, 1104, сажени итого 3664006, десятинъ, 203, сажени а всего съ градской заселенной и незаселенной землями 3666218 десятинъ 1869 саженъ сверхъ сего въ городѣ и уѣздѣ въ селенияхъ церквей каменныхъ, 6, деревянныхъ 55 мелницъ водяныхъ, 15, ветряныхъ, 2.

По рѣкѣ Двинѣ судовой ходъ барками изъ городовъ губернскаго Вологды областнаго Устюга Тотьмы Сольвычегодска изъ сего Красноборска Устьсысольска и учрежденныхъ Вологодскаго Намѣстничества пристаней Кошулской, Никольской и Кадемской до Архангельскаго порта съ хлѣбомъ говяжимъ топленымъ саломъ холстомъ юфтеными разныхъ сортовъ кожами свиною щетиною дегтемъ рогожами а изъ Устьсысольскихъ желѣзныхъ заводовъ съ желѣзомъ и гонка казеннаго лиственишнаго лѣсу также и сосноваго плотами до показаннаго порта въ вешнее и въ осеннее время каюками съ разными покупающими у того порта заморскими товарами. Пристаней въ семъ городѣ и уѣздѣ нѣтъ.

Городъ Яренскъ.

Положеніе имѣетъ реченъ кимеры направой а кижмолы и Ручья безымяннаго налевой стороне по обѣ стороны истока водвинскаго ручьевъ заболотнаго и Резанова.

Вокругъ онаго незаселенной пашенной сенокосной и лесной выгонной земли 1201 десятина 561 саженъ заселенной и вновь попрожекту градскою чертою обемлется 76 десятинъ 1200 саженъ итого 1277 десятинъ 1761 саженъ да въ состоящихъ внутри градской выгонной земли дачахъ пашенной 18 десятинъ 2326 саженъ сеннаго покосу 1006 саженъ подъ усадьбою 120 саженъ неудобныхъ мѣстъ 782 сажени итого 19 десятинъ 1834 сажени всего съ заселенною и выгонною землями 1297 десятинъ 1195 саженъ въ принадлежащемъ же къ сему городу и уѣздѣ земляхъ Разнаго вѣдомства и владелческихъ селъ 29 деревень 506 въ которыхъ селеніяхъ и городѣ мужеска полу считается поподаннымъ къ четвертой Ревизіи скаскамъ 12604 а въ наличности вовремя межеванія оказалось 12376 душъ пустошей 503 всего вообмежеванныхъ дачъ 451 привсѣхъ селеніяхъ и пустошахъ въ уѣздѣ пашенной земли 14301 десятина 611 саженъ сенныхъ покосовъ 27057 десятинъ 2372 саженъ лесу строеваго 5401567 десятинъ дровянаго 49902 десятины 1704 сажени подъ усадьбою 614 десятинъ 1390 саженъ неудобныхъ мѣстъ 58390 десятинъ 1682 сажени итого 5551834 десятины 757 саженъ а всего съ градской заселенной и выгонной землями и состоящими внутри градской выгонной земли дачами 5553131 десятина 1952 сажени сверхъ сего въ городѣ и уѣздѣ въ селеніяхъ церквей каменныхъ 12 деревянныхъ 43 заводовъ соляной 1 мелницъ пилъная 1 водяныхъ 19.

Городъ — Устьсысольскъ.

Положеніе имѣетъ Реки Сысолы и истока въ падающаго устьемъ въ ту реку налевыхъ сторонахъ по обѣ стороны ручьевъ двухъ сухановскихъ непищера федоровскаго пахомятова осиновскаго двухъ безымянныхъ и отверика вотчина.

Вокругъ онаго незаселенной пашенной сенокосной и лесной выгонной земли 14159 десятинъ 316 саженъ заселенной и вновь попрожекту градскою чертою обемлется 31 десятина 470 саженъ итого 14190 десятинъ 786 саженъ да въ состоящихъ внутри градской выгонной земли пустошахъ пашенной земли 20 десятинъ 243 сажени сеннаго покосу 265 десятинъ 842 сажени лесу дровянаго 124 десятины 820 саженъ подъ усадьбою 1 десятина 1000 саженъ неудобныхъ мѣстъ 136 десятинъ 716 саженъ итого 547 десятинъ 1221 саженъ всего съ заселенной и выгонной землями 14837 десятинъ 2007 саженъ въ градскихъ земляхъ и уѣздѣ разнаго вѣдомства и владелческихъ селъ 28 погостовъ 1 деревень 184 въ которыхъ селеніяхъ и въ городѣ мужеска полу считается поподаннымъ къ четвертой ревизіи скаскамъ 13501 а въ наличности вовремя межеванія оказалось 13534 да обитающихъ въ казенномъ лесу самоѣдовъ 22 души пустошей и пожень 87 рудныхъ мѣстъ 35 всего вообмежеванныхъ дачъ 103 привсѣхъ же селеніяхъ и пустошахъ пашенной земли 13386 десятинъ 525 саженъ сеннаго покосу 32384 десятины 2141 саженъ лесу строеваго 11503183 десятины 256 саженъ дровянаго 1153166 десятинъ 1612 саженъ подъ усадьбою 620 десятинъ 534 сажени неудобныхъ мѣстъ 446272 десятины 699 саженъ итого 13149013 десятинъ 967 саженъ всего съ градской выгонной земли и дачами 13163851 десятина 574 сажени сверхъ сего въ уѣздѣ и городѣ въ селеніяхъ церквей каменныхъ 2 деревянныхъ 45 заводовъ желѣзныхъ 3 кирпичной 1 мельницъ пильная 1 водяныхъ 20 ветряная 1.

Порекамъ въ падающимъ одна въ другую Сысолѣ Вычегдѣ и Двинѣ судовой ходъ барками каюками и лодками какъ изъ сего города устьсысольска равно и отнаходящихся въ семъ уѣздѣ пристани съ хлѣбомъ желѣзомъ и гонка корабелнаго лѣсу плотами до Архангелогородскаго порта въ семъ уѣздѣ пристань подъ названіемъ кажемская приустье речки кажемы въ падающей въ реку Сысолу близъ Кажемскаго желѣзнаго завода.

Изъясненіе знаковъ:

Губернской городъ.
Уѣздной Городъ.
Манастырь.
Село.
Погостъ
Деревня
Заводъ.
Пристань гдѣ производится нагрузка и выгрузка товаровъ.
Фабрика
Поясъ высокихъ Горъ.
Болшая постовая дорога.
Малая дорога.

A/I, 1/2

Планъ Города Вологды
Всевысочайше конфирмованный
1781 Года
Рѣка Вологда
Изъясненiе плана
100 200 400 600 800 Саж
вновь прожектированныя
Карталы прикрытыя светло карминомъ по каменныя, а желтою красною подъ деревянныя казенныя публичныя и обывательския домы и прочiя строенiя.
для присудственныхъ местъ и протчихъ казенны строенiи а затемъ остающия места обывателямъ.
A. для присудственныхъ местъ
C. валъ или ровъ ко ограничиванию города.
назначенныя места для казеннаго строенiя.
1 = соборныя церкви
2 = приходския церкви.
3 = монастыри.
4 = архiерейской домъ.
5 = домъ господина генералъ губернатора
6 = присудственныя места
7 = домъ господина губернатора
8 = строенiя приказа общественнаго призренiя.
9 = хлебныя магазейны.
10 = винныя магазейны.
11 = каменной мостъ
12 = торговыя каменныя лавки.
13 = торговыя деревянныя лавки
14 = заводы.
№ 15. соляныя магазейны. подъ № 16. старыя строенiя ... подъ № 17. кладбищенская церковь,
... Землемеръ поручикъ Василий Голубевъ

25738-O
S.N 5491441

Карта
Вологодской округи
Озеро Кубенское
Вологда
А
В
С
Д
5
10
20 верстъ
Описание смежныхъ округъ
Вологодскаго Наместничества,
отъ А до В Кадниковская
отъ В до С Грязовецкая,
Новогородскаго Наместничества,
отъ С до Д Череповская,
отъ Д до А Кириловская

25739-0
S.N5494015

$\frac{A}{I}$ $\frac{1}{4}$

Планъ Города Грязевеца
Всевысочайше конфирмованный
въ 1781 Году
100 200 400 600 800 1000 Саженъ
Изъяснение плана
1 – соборная церковь
2 – присудственныя места
3 – домъ для городничего
4 – соляныя могозейны
5 – винныя могозейны
6 – торговыя лавки
Копировалъ уездной землемѣръ Егоръ Лазаревъ

68624

25740-0
S.N 5494033

Карта Грязовецкой округи
5 10 20 30 верстъ
Описание смежныхъ округъ
Вологоцкаго Наместничества
отъ A до B вологодская
отъ B до C кадниковская
отъ C до D тотемская
Костромскаго Наместничества
отъ D до E соли галицкая
отъ E до F буевская
Ярославскаго Наместничества
отъ F до G любимская
отъ G до H пошехонская
Новогородскаго Наместничества
отъ H до A череповская
Копировалъ уездной землемеръ Егоръ Лазуковъ
Грязовецъ
Сухона

25741-O
S.N 5494061

А 1/1 1/6

Планъ города Кадникова Всевысочайше конфирмованный въ 1781 Году

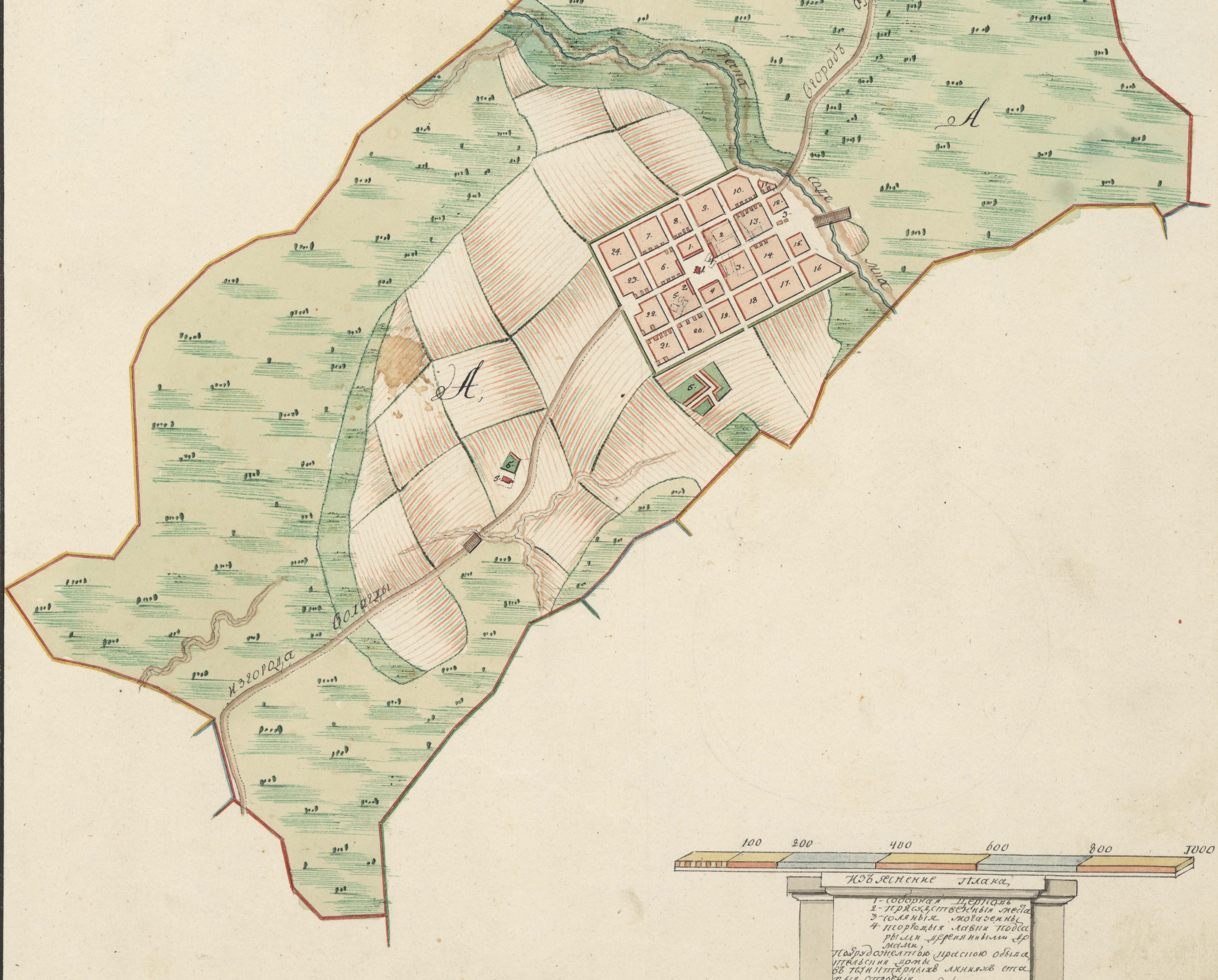

100 200 400 600 800 1000 Саженъ

Изъясненiе плана

1 - соборная церковь
2 - присудственныя места
3 - соляныя могазейны
4 - торговыя лавки подъ сарыми деревянными ар мами,

по брудожелтою красною обывательския домы
въ пунктирныхъ линиях старыя строенiя
по литерою А градская выгонная земля
на стороне по № 5 - приходская церковь
по № 6 - старыя строенiя градскихже обывателей

уездной землемеръ порутчикъ василiй Голубевъ

25742-0
S.N 5494066

Карта
Кадниковской округи
А/I, 1/7
Озеро
Кубенское
Устья реки
сухоны
Кадниковъ.
Е
В
С
Д
5
10
20
30 Верстъ
описание смежныхъ округъ –
Вологодскаго Наместничеств
отъ А до В. вельская
отъ В до С тотемская
отъ С до Д грязовецкая
отъ Д до Е вологодская
Новогородскаго Наместничества
отъ Е до А кириловская

25743-D
S.N 5494074

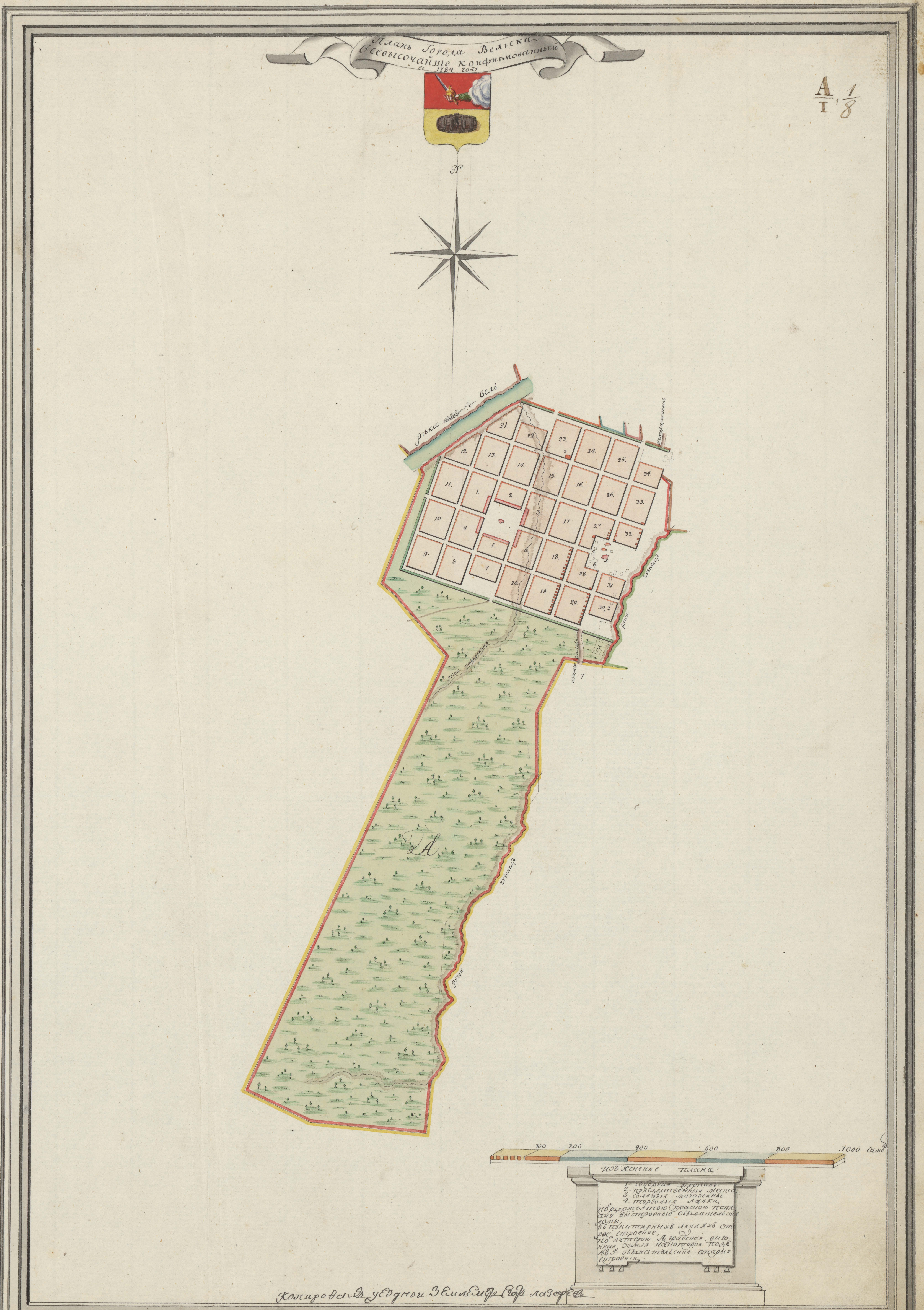
Планъ Города Вельска Всевысочайше конфирмованный въ 1784 годѣ
А 1/1 8
река Вель
Изъясненiе плана.
1 - соборная церковь.
2 - присудственныя места
3 - соляныя магазейны
4 - торговыя лавки,
подъ желтою съ красною покл. ану выстроеные обывательския домы,
въ пунктирныхъ линияхъ старое строение,
по литерою А градская выгонная земля напоторой подъ № 5 - обывательския старыя строении,
100 200 400 600 800 1000 саж.
Копировалъ уездной Землемѣръ Егоръ Лазаревъ

25744-O
S.N5494080

Карта
Вельской Округи
А
В
С
Д
Е
Вельскъ
9 18 27 36 40 верстъ
Описание смежныхъ округъ
Архангельскаго Наместничества
отъ А до В Шенкурская
Вологодскаго Наместничества
отъ В до С красноборская
отъ С до Д Устюгская
отъ Д до Е тотемская
отъ Е до Ѳ кадниковская
Новгородскаго Наместничества
отъ Ѳ до S кириловская
олонецкаго Наместничества
отъ S до А каргопольская
Копировалъ уездной землемеръ Егоръ Лазаревъ

25745-C
S.N 549418.

План Города Тотьмы
Всевысочайше конфирмованный
въ 1781 года

A/I, 1/10

50 100 150 200 400 600 800 1000 сажен

Изъяснение плана,

1 – соборная церковь.
2 – приходския церкви
3 – домъ для городничего и казначея
4 – присутственныя места,
5 – соляныя магазейны
6 – торговыя лавки
7 – кожевенной заводъ

по темным карминомъ каменныя, а по гуммигутовою краскою деревянныя обывательския домы
въ пунктирных линияхъ старое строение
по литере А градская выгонная земля на которой по № 8 старое строение гражданъ обывателей,

Уездной землемеръ подпоручикъ Матвей Касаткин

25746-0
S. N5494132

Уездной землемеръ поручикъ Василей Голубевъ,

25747-O
S.N 5495087

A/I, 1/12

Карта
Великоустюгской округи
7
14
21
28
35 вер:
опiсанiе смежныхъ округъ.
Вологодскаго Наместнiчест.
отъ А до В тотемская
отъ В до С вельская
отъ С до D красноборская
отъ D до E соли вычегодская
отъ E до F лальская
отъ F до A никольская
Сухона
Двина
A
B
C
D
E
F

25748-O
S.N 5495106

A/I, 1/13

План города Никольска всевысочайше конфирмованный в 1784 году.
Река
Юг
Река
Озеро
А
Река Юг
100 200 400 600 800 1000
Изъяснение плана,
1. Соборная церковь.
2. Присутственные места
3. Соляные магазейны.
4. Винные магазейны.
5. Пристань, которой надобные анбары
6. Торговые лавки
Под желтою краскою по плану выстроенные деревянные обывательские домы
Вне линии старые деревянные строения
Под литерою А градская выгонная земля, на коей по № 8 старые строения градских же обывателей
Уездной землемер поручик Василий Голубев

25749-0
S.N 5495130

Czarna niedbałość zyskuie,
i Czarna zdrada nagrzeszeniem,
Słowem was iest kolor miły,
iest u nas dowodem chwały,
ale ia sługus niechcemy,
raczey niech zostanę bity
czyste są rzecze wolności
nie budzie serc wszystkich prośnie,
butnym zostawcie mnie proszę,
Czarnym być niechce nareszcie

O! Luttym wspokoyności żyła
przytym ciebie nie lubiła,
teraz moie oczy płaczą
kiedy ciebie nie zobaczą,
Stonie swobodzie, a ja płaczę,
wspołudniem zmieszana wtrwogi,
iowszor i wbanie zrusze,
a wnowszy łasnoi niemogę,
gdyspoyrze naumoł strumienia,
gdzie płynie my lube duszy,
i natura niekontentu,
wsmutku trapi tkliwo dusze

Bywaycie pan zdrowy
wszystkie panienki,
iuż niebędziem pieśni,
zwanej gorzałki,
ani gorzałki
ani poysi tańcowac,
z mos hałasny woyna,
trzeba masierować,

Niżey wyrażony nupoc
pisze

Czarny kolor naszym miastom,

Daie zawsze pierwszą modę
i mężczyznom i niewiastom,
Czyni honor i wygodę,

Czarno galowani zowią,
czarno chodzą wielcy Pany,
czarno patrony sędziowie,
i czarno duchowne stany,
czarno stroi się kokietka,
gdy chce złowić fircyka
czarny frak ma czepetka,
gdy się w pańskie w domy wmyka,
Czarny włos bywa ozdobą,
czarne oko serce zwodzi,
czarna płeć wabi za sobą,
i czarna ziemia też rodzi,
Lecz i miłości w ozdobie,
czarny kolor tak wygrywa,
którą czarną duszę w osobie
ten szczęśliwym zawsze bywa,
czarna postać tryumfie
czarna niewdzięczność iest śmiechem,

Карта
Никольской Округи
N
Городъ Никольскъ
Село Горское
A
B
C
D
E
Г
5
10
20
30 вёрст
Описание смежныхъ округъ.
Вологодскаго Наместничества,
отъ A до B тотемская
отъ B до C устюжская
отъ C до D лальская,
Вятскаго Наместничества,
отъ D до E котелничская,
Костромскаго Намедничества,
отъ E до Г ветлужская,
отъ Г до A кологривская
Уездной землемеръ поручикъ Василей Голубевъ

25750-0
S.N 5495175

A/I, 1/15

Планъ Города сольвычегодска
всевысочайше конфирмованный
въ 1784 Года
А
изъ Города устюга
Река
Вычегда
100 200 400 600 800 1000 Сажень
Изъяснение плана
1-соборная церковь
2 приходския церкви
3- монастырь,
4-присудственныя места
5-соляныя могазеины
6-торговыя лавки,
подъ рудожелтою краскою обы
вательския домы,
въ пунктирныхъ линияхъ ста
рыя строения,
подъ литтерою А градская выго
нная земля въ которой по No
владельческая дача,
Копировалъ уѣздной землемѣръ Алексѣй

Zaiaśniał dzień pożądany,

Znak marsowi trąba wydał,
Niech żyie cesarz kochany,
Niech go wielbi ziemia cała,
Gdy polak zkruszył swe pęta,
wzywał braci swych do pracy,
Każdemu serce było święte,
wszyscy smy bracia polacy,
Gdy teraz wolność szczęśliwa
Nowy polszcze przywrócona,
rodzinna oyczyzna nas wzywa,
[illegible]zyć za napoleona,
uczyńmy wspolny pracy,
pod iednym życie rozkazem,
wszyscy smy bracia polacy,
Kochaymy się wspolnie razem,
ciągnąć przez obce krainy,
męstwo nasze a z tym będzie,
niech znaią obce ziemszczyzny,
Ze polak polak wszędzie,
Żegnamy cię polsko droga,
Wychowani naszym łonie
i tobie wielbić będziem boga,
przy wielkim napoleonie.

25751.0
S.N 5495285

Coż to za tam trub co popiołu leży, - - -
co za wrzawa w tym lesie,
zkąd do mnie kobieta z płaczym bieży,
i inne głos wiatr niesie,
coż ci to matko bez odżałości,
przemowie słowa niezdoła,
nie włosy na głowie szarpie w nętrności,
lecz tylko czaszym zawoła,
ach córko moia zginełas pewnie,
żtego ci tona mnie uczyli,
i tylko na to płacze tak rzewnie,
mnie matki żabie niechcieli
~~w pogrze na polu trupem ustano,~~
~~i rany iescze nie stezepty,~~
nieprzyiął żabrał mi dziadki,
trzech synow zbroyni zabrali,
teraz pociechy moie ostatki,
czwartego mi zrok wyrwali,
w pogrze na polu trupem ustano,
i rany iescze nie skrzepły,
tu leży ciało w tłuki rąbane,
i płynie potok krwi ciepły
ten skaleczony iczy z woła,
o krutnu chcewość dobycy,
ptastwo nopawne dzikych zlatuie,
też samy rany kulecy,
ten zraniony woły koniecznie,
zemdlony ludzie co łyże,
roznosi ptastwo ciało po powietrzu,
nież ich snoyste przykryie,

Карта Сольвычегодской Округи
Озеро Святко
Река Двина
5 10 20 30 верстъ
Описание смежныхъ земель
Вологодскаго Наместничества
отъ А до В Красноборская
отъ В до С Яренская
отъ С до Д Усть Сысолская
коснулась однимъ пунктомъ
отъ Д до Е Лальская
отъ Е до А Устюжская

25752-D
S.N 5495314

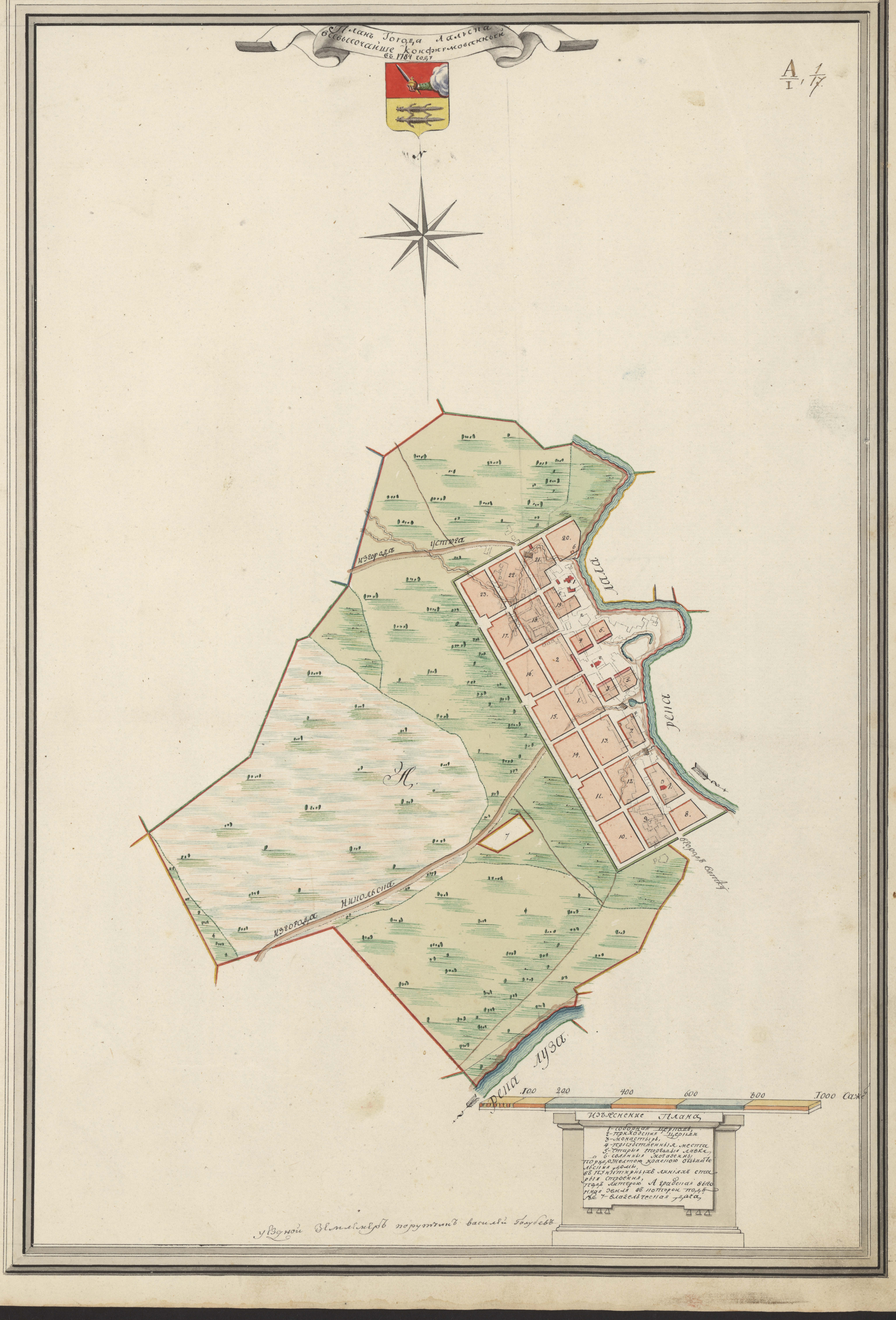
План Города Лальска
в Высочайше конфирмованном
в 1784 году
А/I, 1/17
река Лала
река Луза
из города Устюга
из города Никольска
в город Вятку
А.
7
100 200 400 600 800 1000 Саж.
Изъяснение Плана
1 - соборная церковь,
2 - приходския церкви
3 - монастырь,
4 - присудственныя места
5 - старыя торговыя лавки,
6 - соляныя могазейны
под желтою красною обывательския домы,
в пунктирных линиях старыя строения,
под литерою А градская выгонная земля в поторой под № 7 - владельческая дача,
Уездной землемер порутчик Василей Голубев

25753-0
S.N 5495329

A/I, 1/18

Карта Лальской округи
6 12 24 36 48 60 верст
Описание смежных округ
Вологодскаго Наместничества
от А до В никольская
от В до С устюгская
от С до D соли вычегодская
от D до Е яренская
от Е до F устьсысолская
Вятскаго Наместничества
от F до G орловская
от G до А котелничная
Уездной землемер прапорщик Яков Козлов
А
В
С
F
G

25754-0
S.N 5495340

A/I, 1/19

План Города Красноборска всевысочайше конфирмованный в 1784 Году
Река Двина
А.
300. 600 900 1200 1500 сажен
100 200
Изъяснение плана
1 – соборная церковь.
2 – присутственныя места
3 – соляныя могазейны,
4 – торговыя лавки,
под рудожелтою красною обывательския домы,
в пунктирных линиях, старыя строения,
под литерою А – градская выгонная земля.
уездной землемер поручик василей Голубев

25755-D
S.N 5495351

A/I, 1/20

Карта
Красноборской Округи
5 10 20 30 40 50 Віорстъ
Описание смежныхъ округъ.
Архангелскаго наместнічества
отъ А до В шенкурсная
отъ В до С пинеґсная
Вологодскаго наместнічества
отъ С до Д яренсная
отъ Д до Е соли-вычеґодсная
отъ Е до F устюґсная
отъ F до А вельсная
А
В
С
Д
Е
F
Красноборскъ
Река Устья
Р: солица
Р: андреевна
Р: березовна
Р: коннелина
Р: палюга
Р: серяжъ
Р: верюга
Р: челюга
Рек: Двина
Река Уфтюга
Река Ерга
Река Пинега

25756-0
S.N 5495357

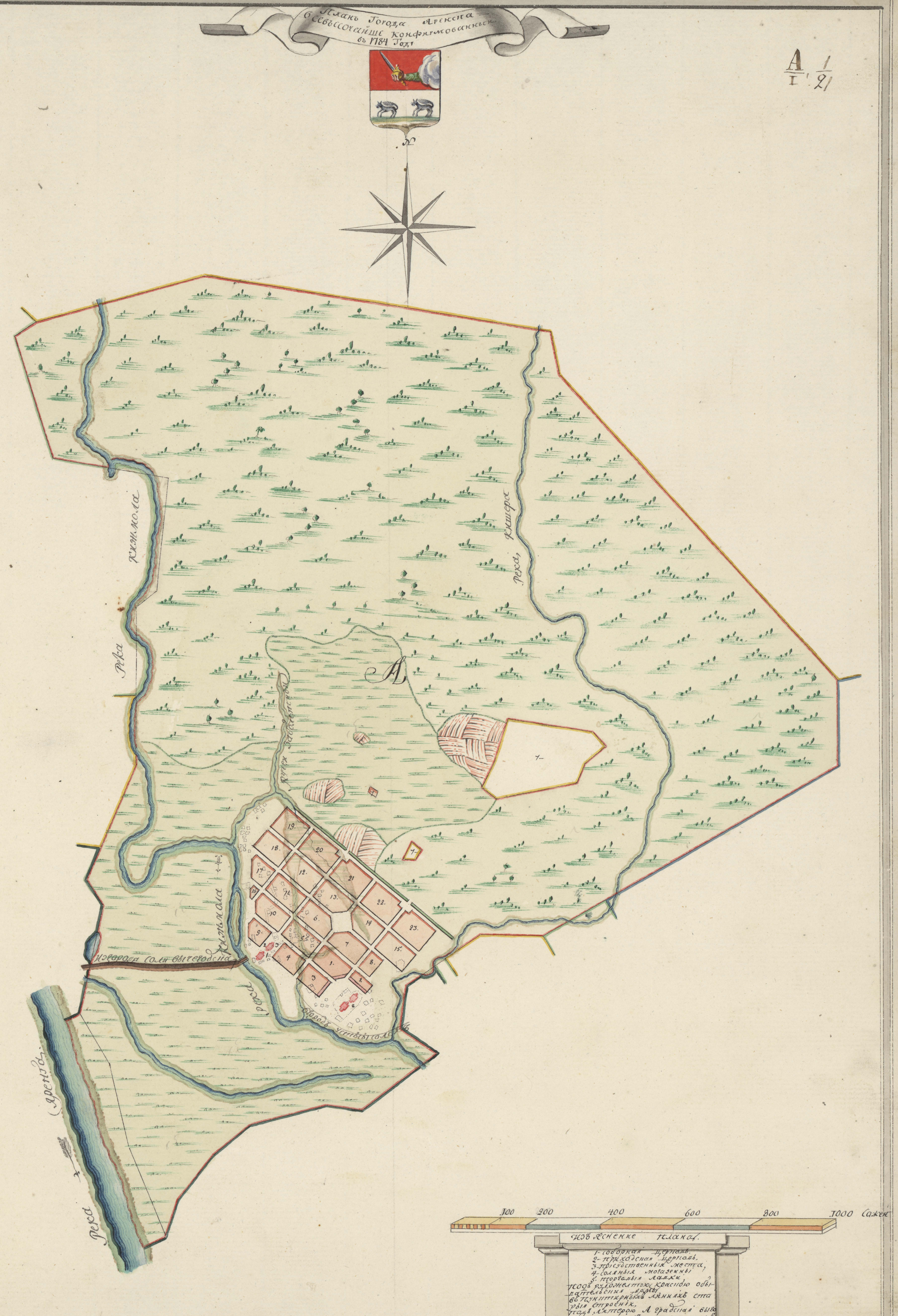
План города Яренска
всевысочайше конфирмованный
въ 1784 году
А/I 1/21
N.
А
7
Река Кижмола
Река Кижмола
Река
100 200 400 600 800 1000 Сажен
Изъясненїе плана.
1- соборная церковь.
2- приходская церковь.
3- присудственныя места,
4- соляныя могазейны
5- торговыя лавки,
подъ ру желтою краскою обывательския домы
въ пунктирных линиях старыя строенія,
подъ литерою А градская выгонная земля, въ которой подъ
№ 7- владелческия дачи,
Уездной землемер порутчикъ василей Голубевъ

25757-0
S.N 5495371

A/I, 1/22

Карта
Яренской округи
8 16 32 48 64 80 Сажен
Описание смежных округъ
Вологодскаго Наместничества
отъ А до В устьсысолская
отъ В до С лальская
отъ С до D сольвычегодская
отъ D до Е краснобарская
Архангельскаго Наместничества
отъ Е до F пинежская
отъ F до А мезенская
Копировалъ уѣздной землемеръ Порутчикъ Николай Барановъ

25758-0
S.N 5495390

A/I, 1/23

Планъ города Устьсысольска всевысочайше конфирмованный въ 1784 году
400 800 1200 1600 2000 Саженъ
200 300
Изъяснение плана
1-соборная церковь,
2-присудственныя места
3-торговыя лавки
река Вычегда
река Сысола
Уездной землемеръ прапорщикъ Яковъ Козловъ.

25759-0
S.N 5495396

A/I, 11/24

Карта =
Устьсысольской округи
16. 32 64 96. 128. 160. верстъ.
описаніе смежныхъ округъ -
вологодскаго наместничест
отъ А до В - лальская
отъ В до С соли-вычегодская
отъ С до D яренская
Архангельскаго, наместничества
отъ D до Е. мезенская
тобольскаго наместнічества
отъ Е до F березовская
пермскаго наместнічества
отъ F до G - чердынская
вятскаго наместнічества
отъ G до H кайская
отъ H до I слободская
отъ I до А орловская
Уездной землемер пратерщик Иван Козлов,

25760-D
C.N 5495401

Ow. 100r
TW

[illegible] Naplu chwało,
Zarazte wojsko nasze,
wnet [illegible] zewsząd ztrzaty,
Syjącane krwią pałasze.

W tym Żuga [illegible],
aż [illegible] świat zaniszony
[illegible] bitwie pada,
[illegible],
Żaden [illegible] zbladnie,
Albowiem Żyć [illegible] swoje
chciejcie [illegible] składnie
a sam [illegible] nie boję

Granaty [illegible],
[illegible] lupie [illegible],
i zaraz niemy [illegible]
potkach [illegible]
Ja żadnych [illegible],
[illegible],
[illegible] tych [illegible] pomordui,
[illegible] sobie [illegible],
Co [illegible] potyka
[illegible] bije [illegible],
przedemno wszystko [illegible],
a ja [illegible] [illegible]

A